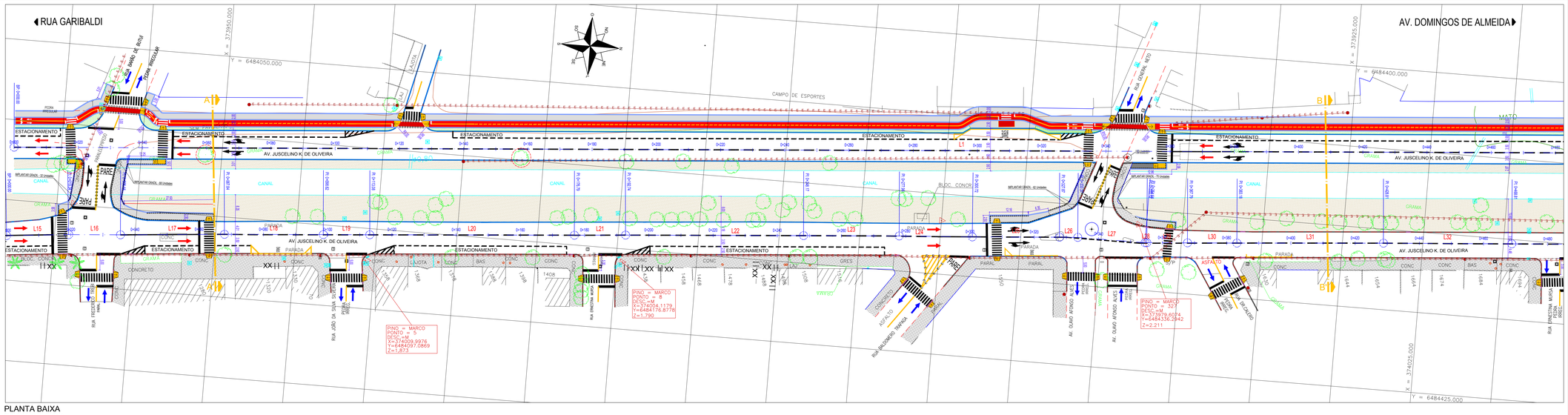


PLANTA BAIXA
ESCALA = 1/500

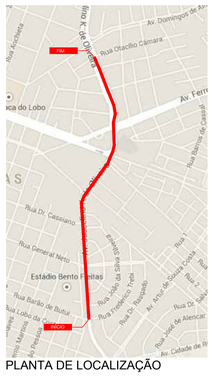


PLANTA DE LOCALIZAÇÃO

SEÇÃO-TIPO A-A'

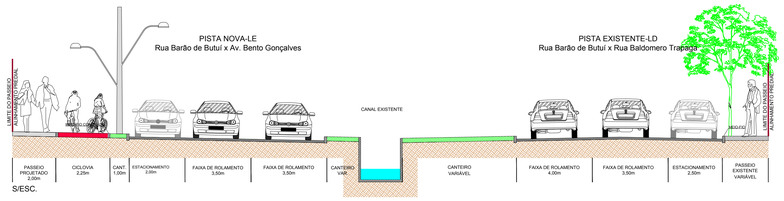


SEÇÃO-TIPO B-B'

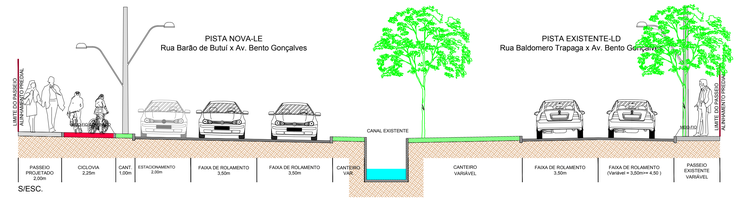


| CONVENÇÕES DO PROJETO |
|---|
| MEIO–FIO A SER REALOCADO |
| MEIO–FIO PROJETADO |
| MEIO–FIO DE CONFINAMENTO PROJETADO |
| MEIO–FIO EXISTENTE |
| GUARDA CORPO DE GRADIL |
| GUIA REBAIXADA–CICLOVIA |
| REBAIXO DE CALÇADA |
| PASSEIO EM NÍVEL–TRAVESSIA |
| PASSEIO PROJETADO |
| CICLOVIA |
| CANTEIRO–PROJETADO |
| CANTEIRO–EXISTENTE |
| ÁRVORE A SER REMOVIDA (31 UNID.) |
| FLUXO PRINCIPAL |
| FLUXO SECUNDÁRIO |

OBSERVAÇÕES IMPORTANTES:

1 - DEVERÃO SER CONSULTADAS AS SEÇÕES TRANSVERSAIS DO PROJETO GEOMÉTRICO;
2 - DEVERÁ SER CONSULTADO O PERFIL LONGITUDINAL DO PROJETO;
3 - DEVEM SER OBSERVADAS AS ESPECIFICAÇÕES TÉCNICAS DO PROJETO;
4 - DEVERÁ SER EXECUTADO REBAIXOS DE CALÇADA EM ESQUINAS E TRAVESSIAS DE PEDESTRES;
5 - NOS LOCAIS ONDE HOUVEREM ENTRADA DE GARAGEM E ACESSO A ESTABELECIMENTOS A GUIA DE MEIO-FIO DEVERÁ SER REBAIXADA;
6 - OS DETALHES DA SINALIZAÇÃO HORIZONTAL SERÁ APRESENTADO NO PROJETO DE SINALIZAÇÃO;
7 - OS DETALHES DA TRAVESSIA ELEVADA SERÁ APRESENTADO NO PROJETO URBANÍSTICO;
8 - OS DETALHES DO RECUO DA TRAVESSIA DE PEDESTRE NAS ESQUINAS, SERÁ APRESENTADO NO PROJETO DE SINALIZAÇÃO.

PERFIL LONGITUDINAL DO EIXO - Av. JUCELINO K. DE OLIVEIRA - LADO ESQUERDO

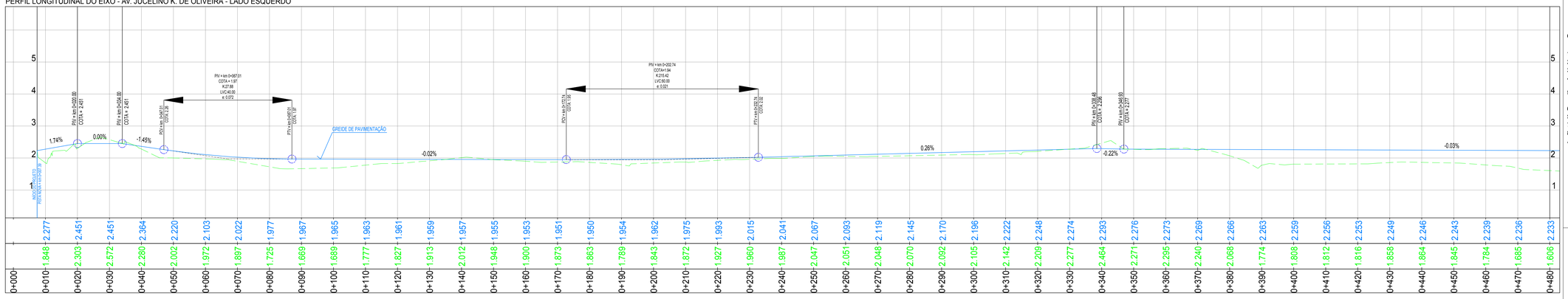


PERFIL LONGITUDINAL DO EIXO - Av. JUCELINO K. DE OLIVEIRA - LADO DIREITO

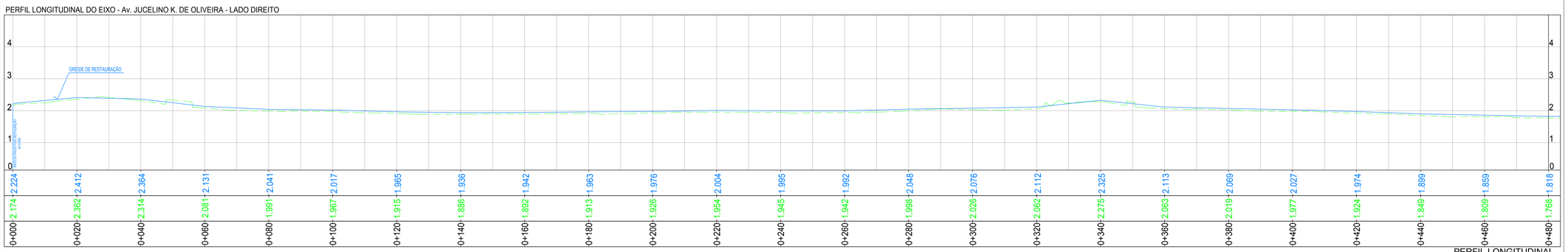


PERFIL LONGITUDINAL
ESCALAS:
H= 1/500
V=1/50

| CONVENÇÕES TOPOGRÁFICAS | | | |
|---|---|---|---|
| ÁRVORES | MURO | EDIFICAÇÃO DE ALVENARIA | TAMPA DE FERRO |
| ÁRVORES PROTEGIDAS | MEIO–FIO | EDIFICAÇÃO DE MADEIRA | POSTE DE MADEIRA (D= 30cm) |
| ÁRVORES TIPO PAINEIRA | BORDO DE PISTA | COBERTURA | POSTE DE CONCRETO (D= 30cm) |
| REDE PLUVIAL | CERCA DE ARAME | POÇO DE VISITA SANITÁRIO | POSTE DE CONCRETO COM TRANSFORMADOR |
| | REDE ELÉTRICA | CAIXA TELEFONE | POSTE DE FERRO |
| | GRADE | CAIXA ELÉTRICA | POSTE DE FERRO COM LUMINÁRIA |
| | CERCA DE MADEIRA | TELEFONE PÚBLICO | POÇO DE VISITA COM GRELHA |
| | BORDA DE RUA SEM PAV. | | |

| | |
|---|---|
| BOCA DE LOBO | |
| POÇO DE VISITA PLUVIAL | |
| TIPOS DE PAVIMENTOS | |
| B | BASALTO |
| C/CONC. | CONCRETO |
| LAD/L | LADRILHO |
| LAJ/J | LAJOTA |
| P | PEDRA REGULAR |
| PAVI=S | PAVIMENTO INTERTRAVADO |

OBSERVAÇÕES

-REFERÊNCIA PLANALTIMÉTRICA

PINO = PONTO 580 (AV. DOMINGOS DE ALMEIDA)
X=373991.9774 Y=6485607.9907 Z=4.059

PINO = PONTO 4023 (AV. JUCELINO K. DE OLIVEIRA )
X=374056.7167 Y=6485481.3742 Z=3.433

*PONTOS VINCULADOS A REDE DE REFERÊNCIA PLANALTIMETRICA FORNECIDA PELA PREFEITURA DE PELOTAS/RS.

| REVISÃO | OBSERVAÇÕES | DATA | VISTO |
|---|---|---|---|
| | | | |
| | | | |

**PREFEITURA MUNICIPAL DE PELOTAS**
UNIDADE GESTORA DE PROJETOS - UGP

# P R O J E T O DE MOBILIDADE URBANA

Eduardo Leite - Prefeito Municipal | Jair Seidel - Secretário Executivo da UGP

| | |
|---|---|
| PROJETO: INCORP CONSULTORIA E ASSESSORIA LTDA. | ARQUIVO: MUK–01–PEGMR05.dwg |
| RESPONSÁVEL TÉCNICO: ENGº JOSÉ CARLOS TEIXEIRA TEDESCO CREA: 005545/RS | DATA: JUN/2015 |
| PROJETO GEOMÉTRICO | ESCALA: INDICADA |
| ZONA URBANA DO MUNICÍPIO DE PELOTAS/RS | REVISÃO: R05 |
| AVENIDA JUSCELINO KUBITSCHEK DE OLIVEIRA | PRANCHA: 1/4 |
| PLANIALTIMÉTRICO EIXO-LE km 0+000 ao 0+480/EIXO-LD km 0+000 ao km 0+480 | |